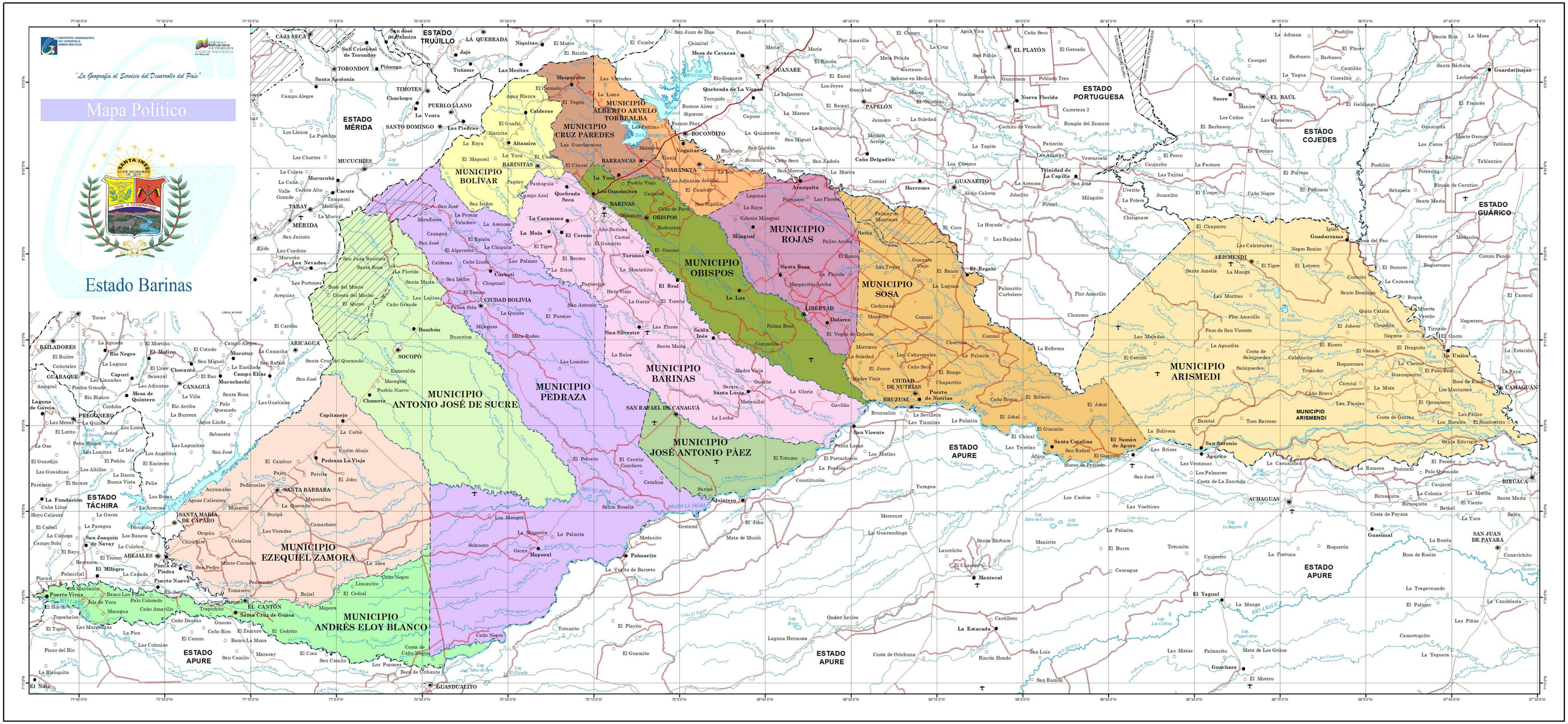

El Estado Barinas



Barinas: El estado Barinas se localiza en el suroeste del país entre los 07°17'47", 09°04'32" de Latitud Norte y los 67°30'28", 71°52'09" de Longitud Oeste. Ocupa una superficie de 35.200 Km², representando el 3.86 % del territorio nacional. Limita al norte con los estados Portuguesa, Cojedes y Trujillo, al este con el estado Guárico, al sur con el estado Apure y al oeste con los estados Táchira y Mérida.

En el año 1862, cambia el nombre de Barinas por el de Zamora; en la Constitución de 1881 de los Estados Unidos de Venezuela, se integran los estados Zamora, Cojedes y Portuguesa, formando el estado Sur de Occidente, denominándose posteriormente en la Constitución de 1891 Gran Estado de Zamora, así se mantiene hasta la Ley del 25 de Mayo de 1899, cuando estas unidades territoriales forman su personalidad estadal, finalmente en 1937, según decreto de la gobernación del estado, retoma el nombre de Barinas, el cual conserva hasta el momento. Actualmente la entidad se divide, en trece (13) municipios y cincuenta y seis (56) parroquias según Ley de Reforma Parcial de la Ley de División Político Territorial del Estado, publicada en la Gaceta Oficial del Estado Barinas Nº 185-04, de fecha 27 de julio de 2004.

Información Territorial

Municipio	Capital	Sup. (Km²)	Sup.(%)	Pob. Total 2011 (hab)	Pob. Total 2011(%)
Alberto Arvelo Torrealba	Sabaneta	769,00	2,18	41.232,00	5,05
Antonio José de Sucre	Socopó	2.975,00	8,45	81.665,00	10,00
Andrés Eloy Blanco	El Cantón	1.493,00	4,24	16.144,00	1,98
Arismendi	Arismendi	7.209,00	20,48	23.727,00	2,91
Barinas	Barinas	3.304,00	9,38	353.851,00	43,35
Bolívar	Barinitas	1.047,00	2,97	52.872,00	6,48
Cruz Paredes	Barrancas	778,00	2,21	26.042,00	3,19
Ezequiel Zamora	Santa Bárbara	4.042,00	11,48	53.580,00	6,56
Obispos	Obispos	1.753,00	4,98	37.493,00	4,59
Pedraza	Ciudad Bolivia	5.438,00	15,44	65.390,00	8,01
Rojas	Libertad	1.591,00	4,51	40.126,00	4,92
Sosa	Ciudad de Nutrias	3.546,00	10,07	24.142,00	2,96
*José Antonio Páez	San Rafael de Canaguá	1.255,00	3,56	*	*
Totales		**35.200,00**	**100,00**	**816.264,00**	**100,00**

* Municipio creado según Ley de Reforma Parcial de la Ley de División Politico Territorial del Estado Barinas Nº 185-04, de fecha 27 de julio de 2004.

Fuente: Instituto Nacional de Estadística (INE). XIV Censo Nacional de Población y Vivienda 2011

Signos Convencionales

POBLACIÓN

- Área urbana
- Capital de país
- Capital de estado
- Capital de municipio
- Capital de parroquia
- Centro poblado
- Haciendas, fincas y otros

LÍMITES

- Límite internacional
- Límite de estado
- Límite de unicipio
- Límite de parroquia
- Zona de sobreposición de jurisdicción

OTROS SIGNOS CONVENCIONALES

- Aeropuerto internacional
- Aeropuerto nacional y pistas

VÍAS DE COMUNICACIÓN

- Autopista
- Carretera pavimentada
- Carretera engranzonada
- Carretera de tierra
- Línea férrea
- Ferry
- Teleférico/Funicular
- Puente
- Túnel
- Canal de navegación

HIDROGRAFÍA

- Embalse
- Río, caño y quebrada
- Mar, lago y laguna
- Raudal
- Salto
- Terreno anegadizo
- Ciénaga
- Salina

Situación Relativa

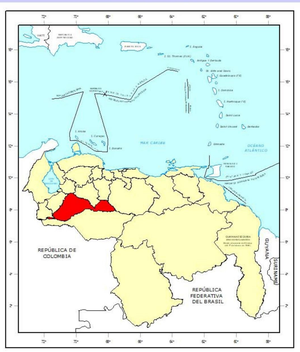

Información General

Escala: 1: 550 000

20 0 20 40 60

Kilómetros

Proyección Cónica Conforme de Lambert, Datum SIRGAS-REGVEN, Elipsoide GRS-80, Origen de Latitud 0º 00' 00", Origen de Longitud 67º 30' 00" O, Primer Paralelo Director 4º Norte, Segundo Paralelo Director 9º Norte, Este Falso 0 m, Norte Falso 0 m.

SEGUNDA EDICIÓN, 2016

Depósito Legal: CM 38620145

Prohibida su reproduccion total o parcial por cualquier medio, sin previa autorizacion del Instituto Geográfico de Venezuela Simón Bolívar.