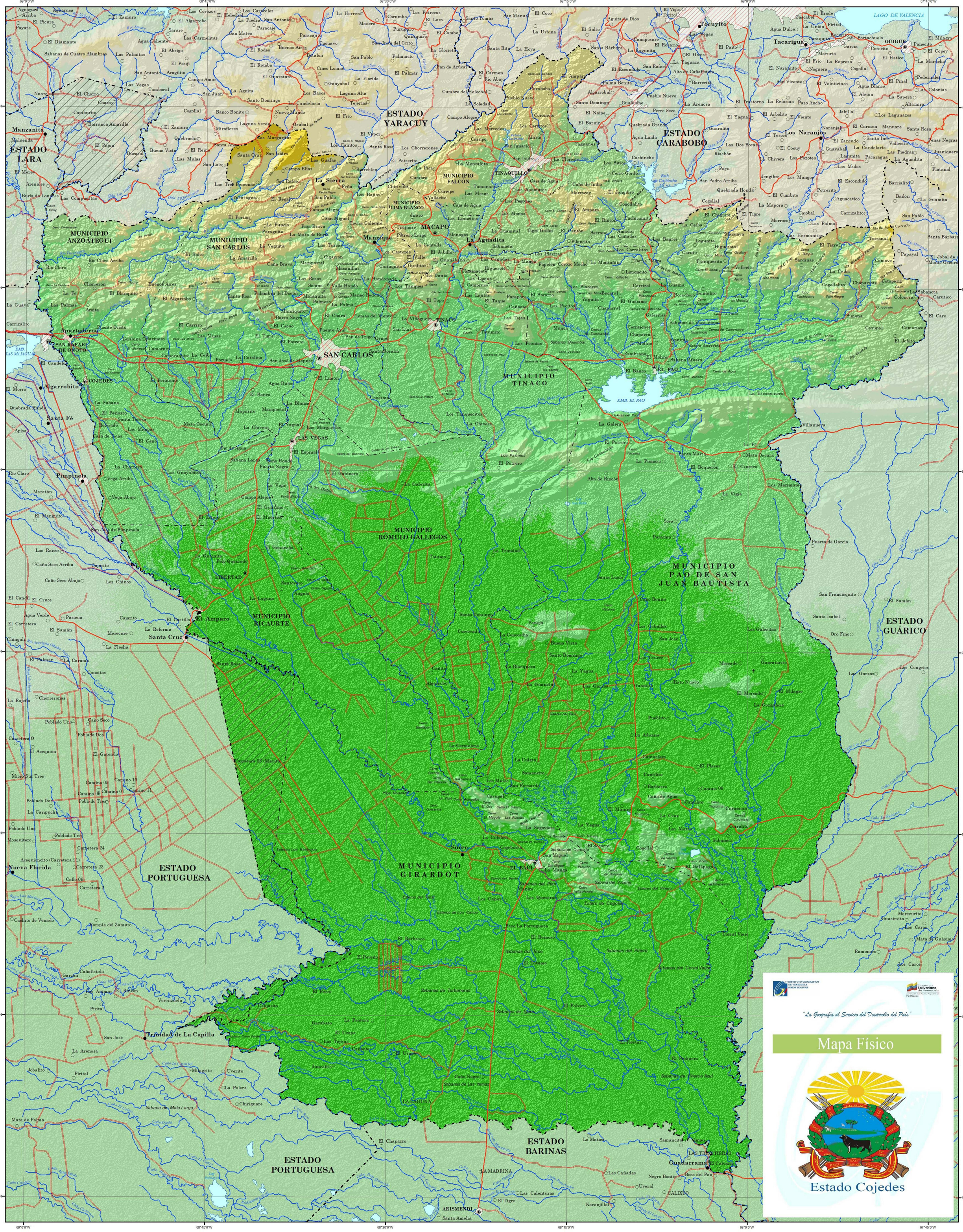

Mapa Físico

El Estado y su Fisiografía

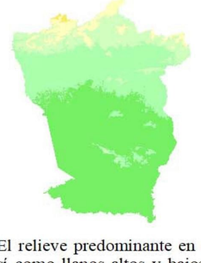

El estado Cojedes se localiza geográficamente en una zona de transición entre los Llanos Occidentales y los Llanos Centrales. Las áreas de relieve más definidas de la entidad son: Un sector Norte del estado medianamente montañoso, con alturas que van de 800 a 1 000 msnm perteneciente a la Serranía del Interior del Sistema Montañoso Caribe. A este relieve se unen además, colinas del piedemonte de la misma Serranía, y al Sur unas colinas bajas alargadas y paralelas denominadas Galeras.

El relieve predominante en el estado es el llano, que se diferencia entre sí como llanos altos y bajos separados. Los llanos altos se localizan en las estribaciones de las lomas de la zona centro-norte, cerca de la ciudad de San Carlos, mientras que los llanos bajos colindan entre el macizo del El Baúl y la zona límite con el estado Barinas. No obstante, estos llanos bajos están interrumpidos en el centro de los mismos por una prominencia rocosa formando un sector de colinas llamado El Macizo de El Baúl, lo que se ha interpretado comúnmente como un afloramiento de prolongación en pleno llano del basamento del Escudo Guayanés. El paisaje llanero conforma el 71% del total del espacio de la entidad.

Todo el estado está drenado por el sistema fluvial del río Portuguesa, aunque se individualizan los ríos Cojedes, San Carlos, Tinaco, Pao y Chirgua que forma el límite con el estado Guárico.

Signos Convencionales

POBLACIÓN

- Área urbana
- Capital de país
- Capital de estado
- Capital de municipio
- Capital de parroquia
- Centro poblado
- Haciendas, fincas y otros

LÍMITES

- Límite internacional
- Límite de estado
- Límite de municipio
- Límite de parroquia
- Zona de sobreposición de jurisdicción

OTROS SIGNOS CONVENCIONALES

- Aeropuerto internacional
- Aeropuerto nacional y pistas

VÍAS DE COMUNICACIÓN

- Autopista
- Carretera pavimentada
- Carretera engranzonada
- Carretera de tierra
- Línea férrea
- Ferry
- Teleférico/Funicular
- Puente
- Túnel
- Canal de navegación

HIDROGRAFÍA

- Embalse
- Río, caño y quebrada
- Mar, lago y laguna
- Raudal
- Salto
- Terreno anegadizo
- Ciénaga
- Salina

Hipsometría

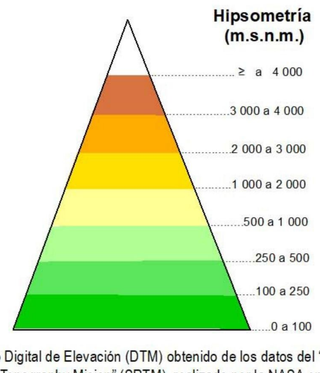

Modelo Digital de Elevación (DTM) obtenido de los datos del "Shuttle Radar Topography Mision" (SRTM), realizado por la NASA en el año 2001, actualizado en el 2010 con el nombre de Global Multi-resolution Terrain Elevation Data 2010 (GMTED2010). El Sombreado Hipsométrico fue generado por la Gerencia General de Geografía, a partir del GMTED2010 por medio de técnicas de procesamiento digital.

Situación Relativa

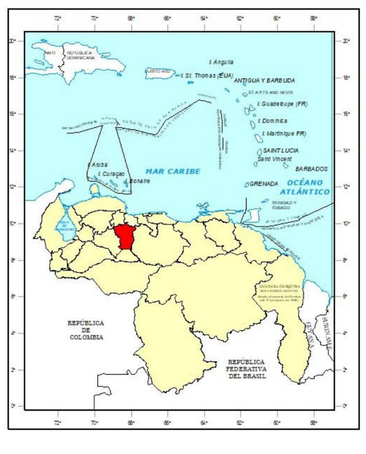

Información General

ESCALA 1: 250 000

4 2 0 4 8 12 16

Kilómetros

Proyección Cónica Conforme de Lambert, Datum SIRGAS-REGVEN, Elipsoide GRS-80, Origen de Latitud 0° 00' 00", Origen de Longitud 67° 30' 00" O, Primer Paralelo Director 4° Norte, Segundo Paralelo Director 9° Norte, Este Falso 0 m, Norte Falso 0 m.

SEGUNDA EDICIÓN, 2016

Depósito Legal:

En este mapa, tanto el color de las líneas que representan la hidrografía, como su toponimia, no se ajusta a lo establecido en la Norma Técnica para la Revisión y Certificación de la Base Cartográfica de Productos Temáticos.

Prohibida su reproducción total o parcial por cualquier medio, sin previa autorización del Instituto Geográfico de Venezuela Simón Bolívar.