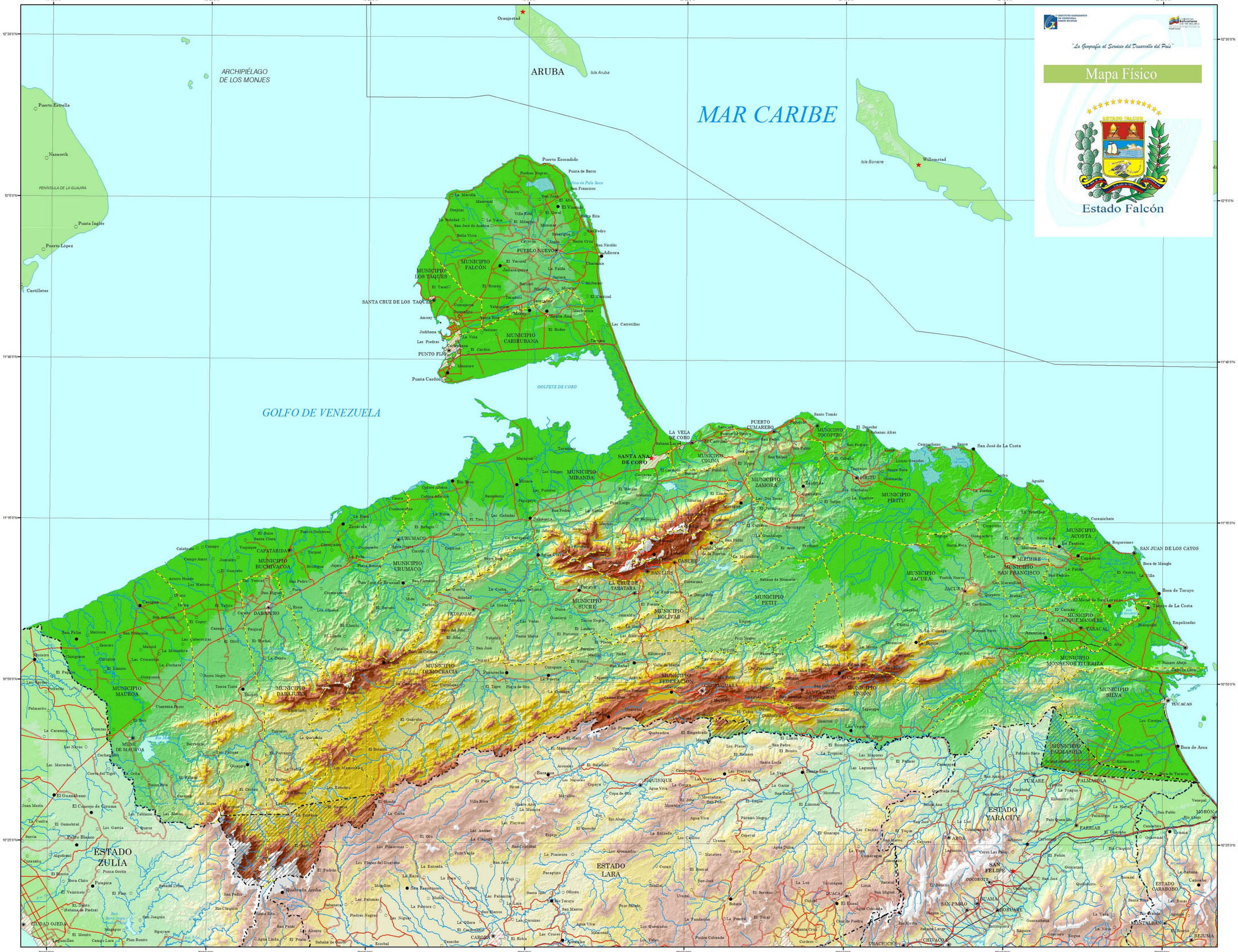


# Información Territorial

RELIEVE:

El Relieve del Estado Falcón presenta una diversidad de paisajes: llanuras costeras, montañas, piedemontes, serranías, entre otras. Las llanuras costeras dividen el estado en tres zonas naturales como son la Península de Paraguaná, al norte, donde se destacan el Cerro Santa Ana y la Serranía de San Luis; los Llanos Costeros Orientales y los Llanos Costeros Occidentales. Estas áreas bordean el sistema de Coro, formando sierras, valles, depresiones y piedemonte, con alturas que llegan hasta los 1 500 metros. Estas formas se unen por el istmo de los médanos donde se localizan arenas nómadas o dunas.

Cabe señalar que en la peninsula de Paraguaná se localiza el punto más septentrional del pais, que es el Cabo San Román situado a 12º 12 latitud norte. El punto culminante de la región se encuentra en el Cerro Cerrón de 1 900 metros de altura.

Hacia el oeste, con dirección sur, se agrupan las sierras de Jirajara o El Empalado, con los cerros Cerrón (1.900 m) y Socopó (1 572 m). Al Sur se encuentra El Sistema Montañoso que viene a ser la continuación de la Sierra Jirajara.

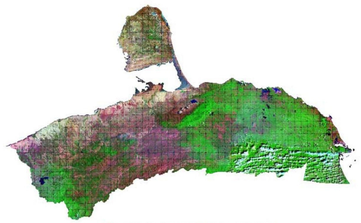

Información obtenida a partir de una imagen Landsat

# Signos Convencionales

**Hipsometría (m.s.n.m.)**

- más de 4000
- 3000 a 4000
- 2000 a 3000
- 1000 a 2000
- 500 a 1000
- 250 a 500
- 100 a 250
- 0 a 100

**CENTROS POBLADOS**

- Areas Urbanas
- Capital de Estado
- Capital de Municipio
- Capital de Parroquia
- Centros Poblados
- Haciendas, Fincas y Otros

**LIMITES**

- Limite Internacional
- Limite de Estado
- Limite de Municipio
- Zona de Sobreposición de Limites

**OTROS SIGNOS CONVENCIONALES**

- Aeropuerto Internacional
- Aeropuerto Nacional

**VIALIDAD**

- Autopista
- Carreteras Pavimentadas
- Carretera Engranzonada
- Carretera de Tierra
- Linea Ferrea
- Ferry
- Puente
- Canal de Navegación

**HIDROGRAFIA**

- Embalse
- Rios
- Lagos, Lagunas
- Terreno Anegadizo
- Ciénaga

# Situación Relativa

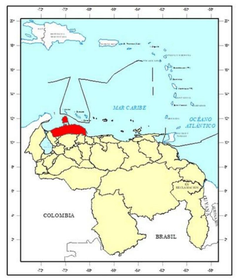


# Información General

*ESCALA 1:450 000*

0 10 20 30 40 50

Kilometers

División Política Territorial Según Gaceta Oficial del Estado XXXXXXX del XX de XXXXX de XXXX

Sombreado hipsométrico elaborado a partir de los datos del "Shuttle Radar Topography Mission" (STRM) realizado por la NASA en el año 2000 y el Modelo Digital de Elevación (DTM) generado por la Gerencia General de Geografía del Instituto Geográfico de Venezuela Simón Bolívar. Los datos fueron sometidos a técnicas de

*PRIMERA EDICIÓN, 2 00X*

Depósito Legal: XX 00000000

Prohibida su reproducción total o parcial, por cualquier medio sin previa autorización del Instituto Geográfico de Venezuela Simón Bolívar.