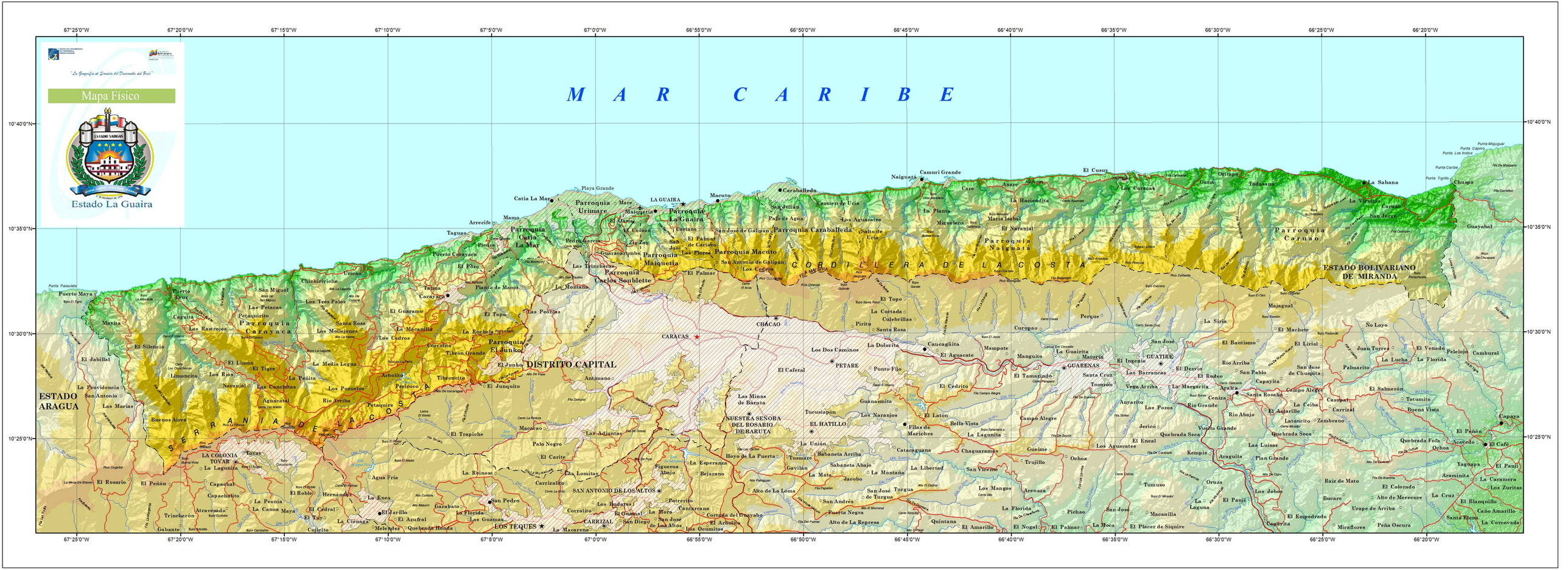

El estado La Guaira

El estado La Guaira se caracteriza por tener una amplia costa frente al Mar Caribe, al sur se encuentra el Parque Waraira Repano el cual pertenece a la Cordillera de La Costa, donde también se halla la Fila Maestra y varios picos importantes, destacándose entre ellos por la mayor altura el Pico Naiguatá con 2.765 msnm. Cabe destacar que el estado posee laderas de fuertes pendientes que internan en el mar.

En cuanto al clima, el estado posee varios tipos según su altitud. En las zonas inferiores a los 400 msnm predominan las altas temperaturas con una media 26,8 ºC y precipitaciones poco frecuentes. A partir de esta cota las temperaturas son más templadas con una media anual de 14,7 ºC y lluvias más intensas. Según la clasificación de Koeppen, la zona de estudio pertenece al clima semiárido e isotermo.

Posee una vegetación Xerófila en la franja litoral hasta los 700 metros de altitud.

La red hidrográfica se caracteriza por tener un patrón dendrítico, donde se encuentran cursos fluviales de corto recorrido y cauces medios. Dicha red se extiende por la vertiente Norte de la Cordillera de la Costa, permitiendo la desembocadura de las aguas hacia el Mar Caribe. Entre los ríos principales del estado se encuentran los siguientes: Chuspa, Caruao, Todasana, San José de Macuto, Mamo, Los Caracas, Osma, La Sabana, Maya, Chichiriviche, Limón, San Julián, Naiguatá, Oricao, entre otros.

Hipsometría

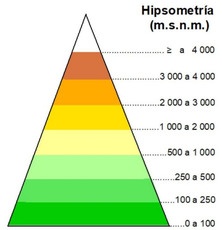

Sombreado Hipsometrico elaborado a partir de los datos del "Shuttle Radar TopographyMision" (SRTM) realizado por la NASA en el año 2001 y el Modelo Digital de Elevación (DTM) generado con técnicas de procesamiento digital por la Gerencia General de Geografía.

Signos Convencionales

POBLACIÓN

- Área Urbana
- Capital de La República
- Capital de Estado
- Capital de Municipio
- Capital de Parroquia
- Centro Poblado
- Hacienda, Finca y Otros

LÍMITES

- Límite Internacional
- Límite de Estado
- Límite de Municipio
- Límite de Parroquia
- Zona de Sobreposición de Límites

OTROS SIGNOS CONVENCIONALES

- Aeropuerto Internacional
- Aeropuerto Nacional

VÍAS DE COMUNICACIÓN

- Autopista
- Carretera Pavimentada
- Carretera Engranzonada
- Carretera de Tierra
- Línea Férrea
- Ferry
- Teleférico/Funicular
- Puente
- Túnel
- Canal de Navegación

HIDROGRAFÍA

- Embalse
- Ríos
- Lago, Laguna
- Raudal
- Salto
- Terreno Anegadizo
- Ciénaga
- Salina

Situación Relativa

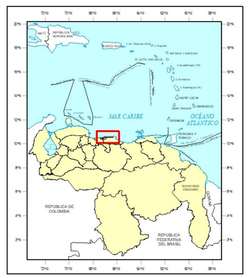

Información General

ESCALA 1: 150 000

3 1,5 0 3 6 9 12 15

Kilómetros

Proyección Cónica Conforme de Lambert, Datum SIRGAS-REGVEN, Elipsoide GRS-80, Origen de Latitud 0º 00' 00", Origen de Longitud 67º 30' 00" O, Primer Paralelo Director 4º Norte, Segundo Paralelo Director 9º Norte, Este Falso 0 m, Norte Falso 0 m.

SEGUNDA EDICIÓN, 2016

Depósito Legal: CM 38620145

Sombreado hipsometrico elaborado a partir de los datos del "Shuttle Radar Topography Mision" (SRTM) realizado por la NASA en el año 2004 y el Modelo Digital de Elevación (DTM) generado por la Gerencia General del Instituto Geográfico de Venezuela Simón Bolívar. Los datos fueron sometidos a técnicas de procesamiento digital de imágenes para su estructuración y adaptación final.

Prohibida su reproduccion total o parcial por cualquier medio, sin previa autorizacion del Instituto Geográfico de Venezuela Simón Bolívar.