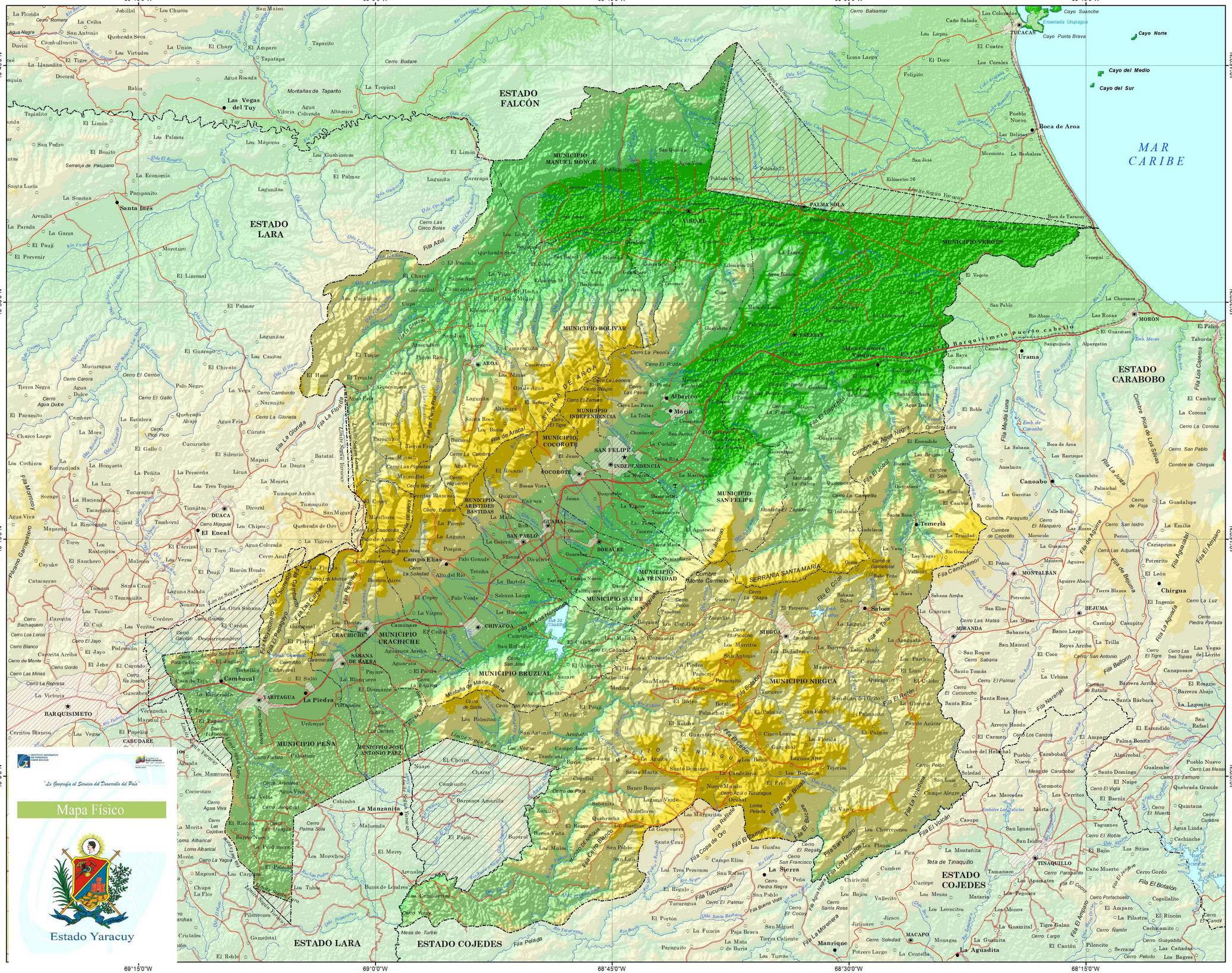

El Estado y su Fisiografía

El estado Yaracuy se caracteriza por una gran variedad de paisajes, alternados con montañas y valles. Su relieve es complejo, está representado por formaciones montañosas autónomas, con alturas superiores a los 1.000 metros sobre el nivel del mar.
Esta diversidad de paisajes morfológicos, genera una variedad de paisajes climáticos y fitográficos.

Las formaciones más importantes son, La Sierra de Aroa; con una longitud aproximada de 70 Km., y un ancho que oscila entre los 20 y 25 Km. Entre las alturas más importantes se encuentran la del pico "El Tigre" (1780 m.s.n.m) y otras superiores a los 1.600 m.s.n.m, tales como el pico "Pitiguao o Letreros "(1706 m.s.n.m), el pico "Paragüito (1.607 m.s.n.m) y el pico "La Rondona" (1.602 m.s.n.m).
En el sector más suroccidental, las alturas son menores, no obstante, superiores a los 1.300 m.s.n.m; como el pico "Mayurupí" (1.370 m.s.n.m) y el "Cerro Negro" (1.350 m.s.n.m).
El Macizo de Nirgua constituye el complejo de montañas más occidental de la cordillera de la costa, con alturas superiores a los 1.400 m.s.n.m., separadas por profundos valles.
El punto más culminante de todo este conjunto orográfico es Cerro Azul, en el limite entre los estados Yaracuy y Cojedes.

Signos Convencionales

POBLACIÓN

- Área Urbana
- Capital de La República
- Capital de Estado
- Capital de Municipio
- Capital de Parroquia
- Centro Poblado
- Hacienda, Finca y Otros

LÍMITES

- Límite Internacional
- Límite de Estado
- Límite de Municipio
- Límite de Parroquia
- Zona de Sobreposición de Límites

OTROS SIGNOS CONVENCIONALES

- Aeropuerto Internacional
- Aeropuerto Nacional y Pistas

VÍAS DE COMUNICACIÓN

- Autopista
- Carretera Pavimentada
- Carretera Engranzonada
- Carretera de Tierra
- Línea Férrea
- Ferry
- Teleférico/Funicular
- Puente
- Túnel
- Canal de Navegación

HIDROGRAFÍA

- Embalse
- Ríos
- Lago, Laguna
- Raudal
- Salto
- Terreno Anegadizo
- Ciénaga
- Salina

Hipsometría

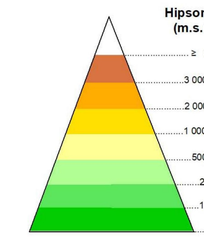

Modelo Digital de Elevación (DTM) obtenido de los datos del "Shuttle Radar Topography Mision" (SRTM), realizado por la NASA en el año 2001, actualizado en el 2010 con el nombre de Global Multi-resolution Terrain Elevation Data 2010 (GMTED2010). El Sombreado Hipsométrico fue generado por la Gerencia General de Geografía, a partir del GMTED2010 por medio de técnicas de procesamiento digital.

Situación Relativa

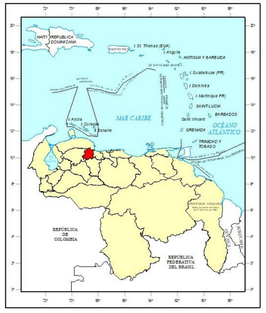

Información General

Escala 1: 200 000

4 2 0 4 8 12 16

Kilómetros

Proyección Cónica Conforme de Lambert, Datum SIRGAS-REGVEN, Elipsoide GRS-80, Origen de Latitud 0° 00' 00", Origen de Longitud 67° 30' 00" O, Primer Paralelo Director 4° Norte, Segundo Paralelo Director 9° Norte, Este Falso 0 m, Norte Falso 0 m.

SEGUNDA EDICIÓN, 2016

Depósito Legal: CMJ86201423

En este mapa, tanto el color de las líneas que representan la hidrografía, como su toponimia, no se ajusta a lo establecido en la Norma Técnica para la Revisión y Certificación de la Base Cartográfica de Productos Temáticos.

Prohibida su reproducción total o parcial por cualquier medio, sin previa autorización del Instituto Geográfico de Venezuela Simón Bolívar.